

AÐALSKIPULAG AKUREYRAR 2018-2030

SÉRUPPDRÁTTUR

HRÍSEY

SKÝRINGAR

LANDNOTKUN

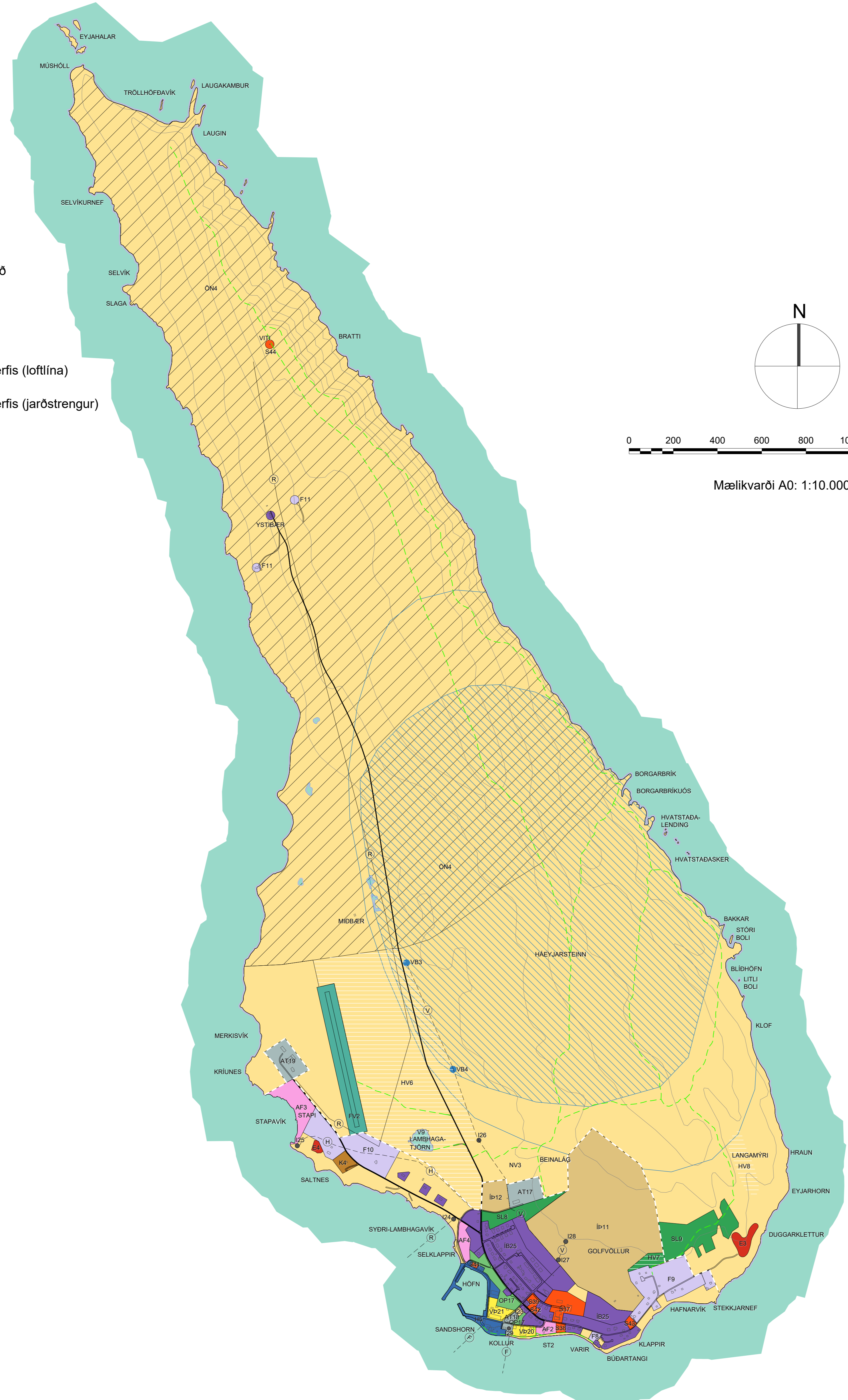
- Sveitarfélagsmörk
- Þéttbýlismörk
- Vaxtarmörk þéttbýlis
- Íbúðarbyggð (ÍB)
- Miðsvæði (M)
- Verslun og þjónusta (VÞ)
- Samfélagsþjónusta (S)
- Athafnasvæði (AT)
- Íbúðarsvæði (I)
- Efnistöku- og efnislosunarsvæði (E)
- Fristundabyggð (F)
- Afþreyingar- og ferðamannasvæði (AF)
- Íþróttasvæði (ÍÞ)
- Kirkjugarðar og grafreitir (K)
- Opin svæði (OP)
- Flugvellir (FV)
- Hafnarsvæði (H)
- Landbúnaðarsvæði (L)
- Skógræktar- og landgræðslusvæði (SL)
- Óbyggð svæði (ÓB)
- Vötn, ár og sjór (V)
- Strandsvæði (ST)
- Friðlýst svæði (FS)
- Önnur náttúruvernd (ÖN)
- Hverfisverndarsvæði (HV)
- Náttúruvá (NV)
- Friðlýstar fornminjar
- Vatnsbólsvæði (VB)
- Vatnsvernd, grannsvæði
- Vatnsvernd, fjarsvæði
- Öryggissvæði flugvallar

ÞJÓNUSTUKERFI

- Stofnvegur
- Tengivegur
- Aðrir vegir og götur
- Vegir í náttúru Íslands
- Göngu- og/eða hjólaeið
- Reiðleið
- Útivistarleið
- Flutningslína rafveitukerfis (loftlína)
- Flutningslína rafveitukerfis (jarðstrennur)
- Aðveitulögn hitaveitu
- Aðveitulögn vatnsveitu
- Útrás fráveitu
- Ljósleiðari
- Dælustöð fráveitu

ALMENNAR SKÝRINGAR

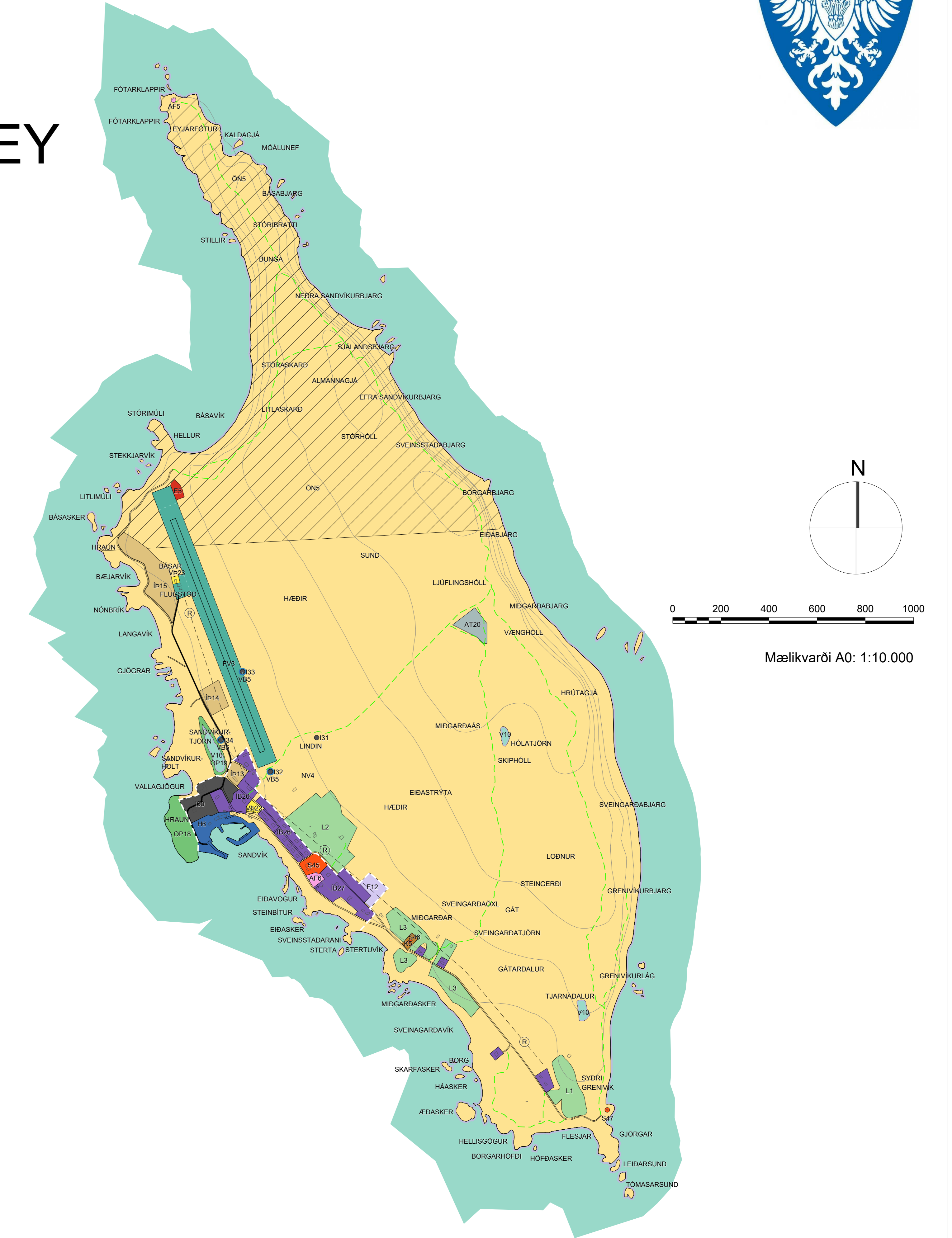
- Hæðarlínur (20 m)
- Byggingar



Skipulagsgögn
Aðalskipulags Akureyrar 2018-2030
dags. 7. feb. 2018 eru þessi:
Greinargerð
Umhverfisskýrsla
Sveitarfélagsuppdráttur
Séruppdráttur fyrir Akureyri - Þéttbýli
Séruppdráttur fyrir Hrísey og Grímsey

Grunnkort:
Umhverfis- og mannvirkjasvið Akureyrar
Myndmældur hæðarlínugrunnur
Hnitakerfi: Lambert
Hnattstaða: ÍSNET 93

GRÍMSEY



Aðalskipulag Akureyrar 2018-2030 sem auglýst hefur verið samkvæmt 30-32. gr. skipulagslaga nr. 123/2010 var samþykkt í bæjarstjórn Akureyrar þann 6. mars 2018.


Eiríkur Björn Björgvinsson
(sign)

Aðalskipulag þetta var staðfest af Skipulagsstofnun þann 11. maí 2018.

Hafðís Hafliðadóttir Guðrún Halla Gunnarsdóttir
(sign) (sign)

Breyting	Samþykkt	Staðfest	Ólaðist gildi
Hrísey - Norðurvegur 6-8	16. júní 2020	10. sept. 2020	24. sept. 2020

Unnið af Skipulagssviði Akureyrarbæjar
Uppdrættir og tölvutæk gögn: Landslag ehf



Aðalskipulag Akureyrar 2018-2030
Séruppdráttur - Hrísey, Grímsey
Uppdráttur nr. 003
Dags: 7. feb. 2018 - Uppfært 14. júní 2021